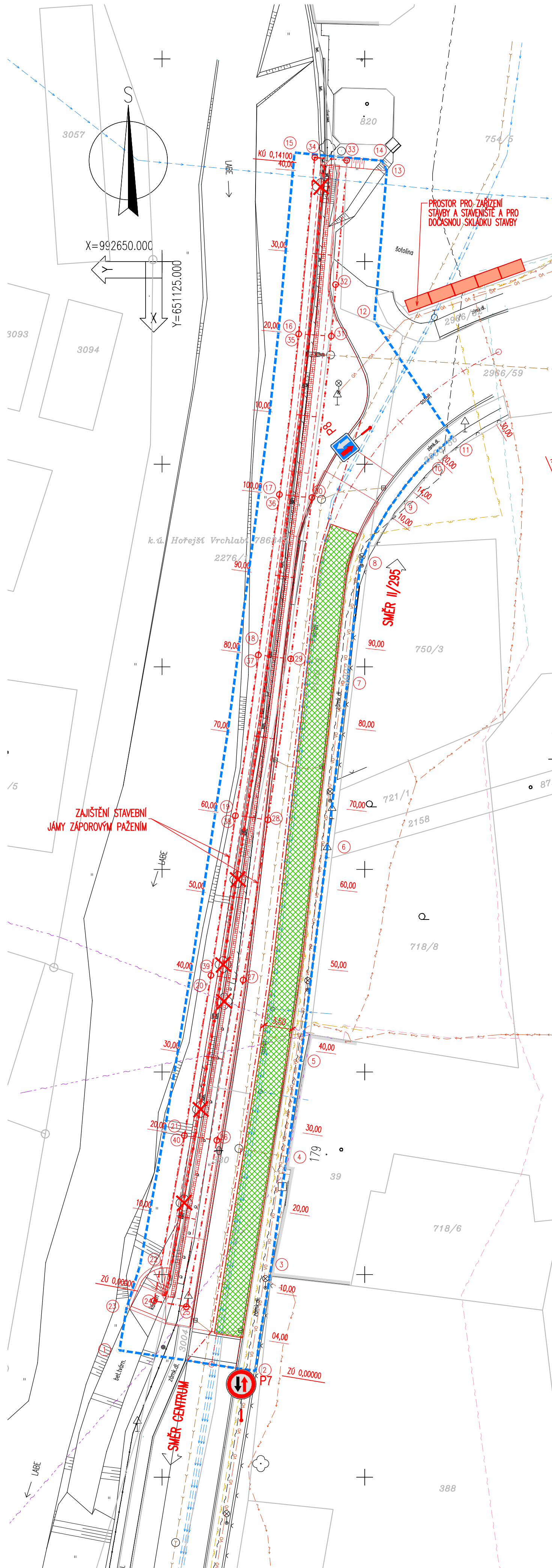
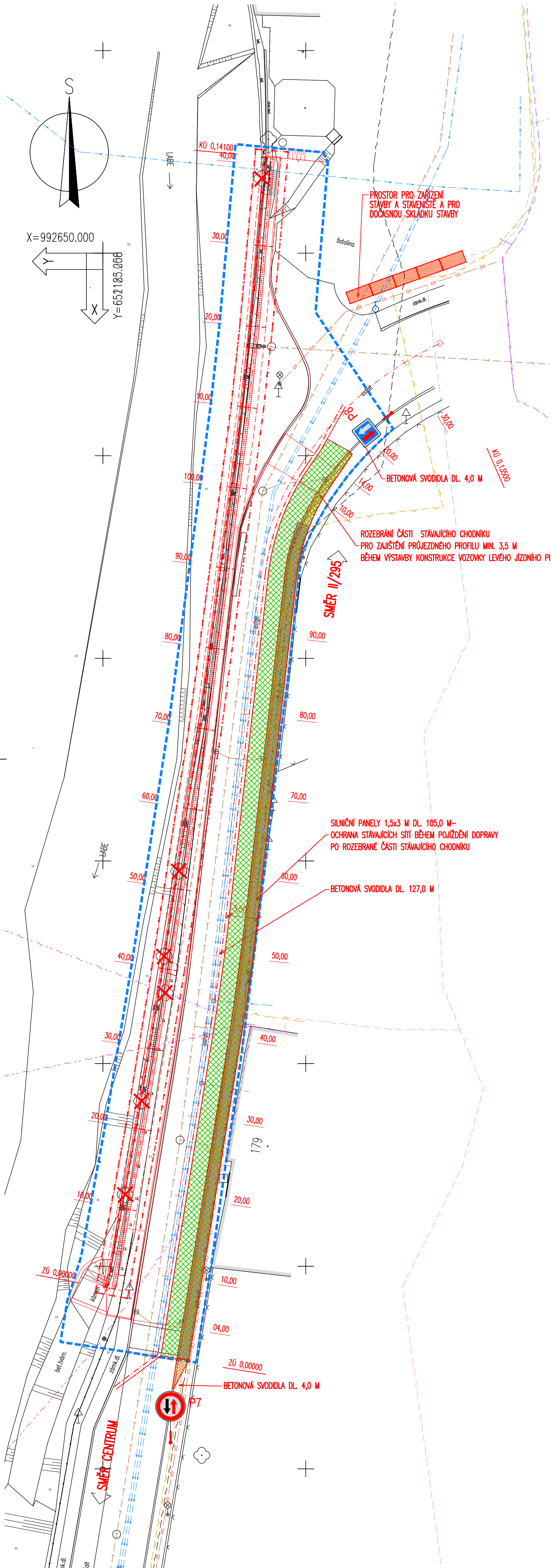


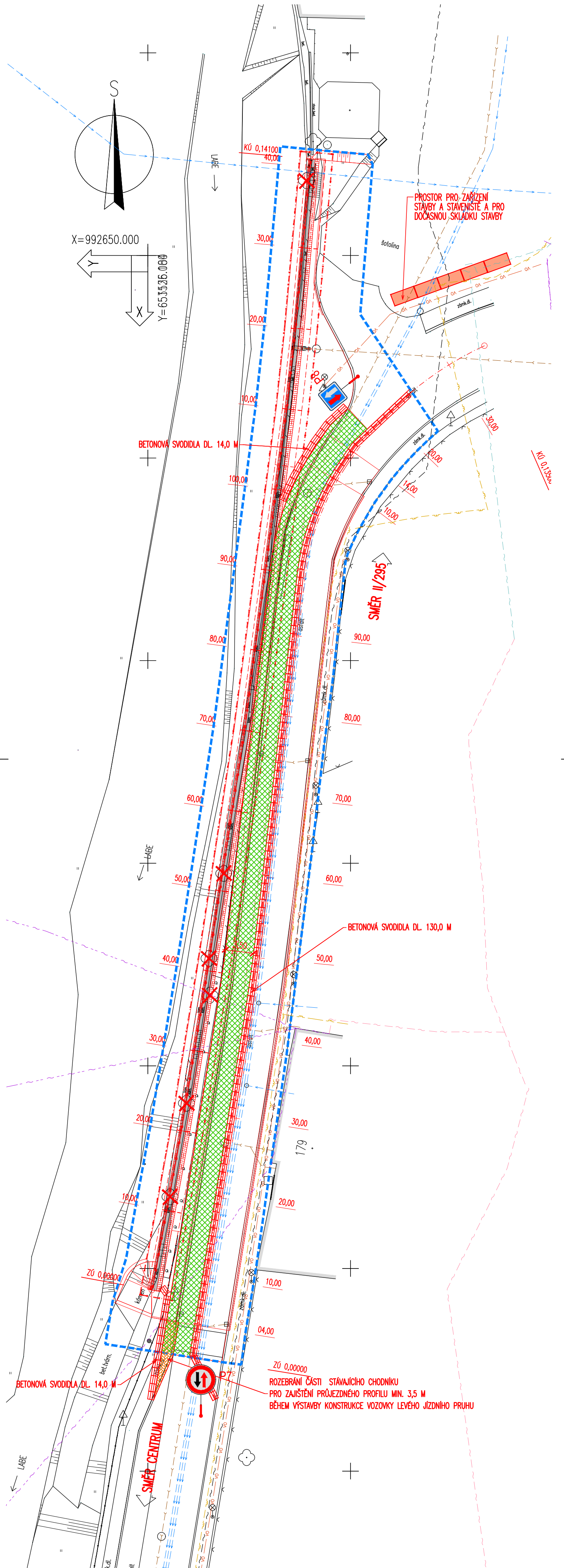
SITUACE STAVENIŠTĚ BĚHEM VÝSTAVBY OPĚRNÉ ZDI
1: 350



SITUACE STAVENIŠTĚ BĚHEM VÝSTAVBY LEVÉHO JÍZDNÍHO PRUHU
1: 350



SITUACE STAVENIŠTĚ BĚHEM VÝSTAVBY PRAVÉHO JÍZDNÍHO PRUHU
1: 350



LEGENDA :

- HRANY PLOCH, BUDOV, ROZHRANÍ POVRCHŮ, KULTUR ATD.
- OR. ZÁKRES HRANIC POZEMKŮ DLE KN
- PARCELNÍ ČÍSLO POZEMKŮ DLE KN
- NAVRHOVANÝ STAV CELÉ AKCE
- HRANICE DOČASNÉHO ZABŮRU POZEMKŮ STAVBOU
- STROM URČENÝ KE SKÁCENÍ
- NOVÁ KONSTRUKCE ŽB. OPĚRNÉ ZDI
- SILNIČNÍ PANELE
- PŘEDLAŽENÍ CHODNÍKU
- PRŮJEZDNÉ PROFILY BĚHEM VÝSTAVBY OPĚRNÉ ZDI SO 251 A KONSTRUKCE VOZOVKY SO 121 JEDNOTLIVÝCH JÍZDNÍCH PRUHŮ

MĚŘITKO:

1:350

m 3,5 7,0 10,5 14,0 17,5

VYTYČOVANÉ BODY OBVODU STAVENIŠTĚ: VYTYČOVANÉ BODY OBVODU VÝKOPU:

ČÍSLO BODU	Y[m]	X[m]
1	651130.252	992784.338
2	651113.476	992786.865
3	651111.690	992775.170
4	651109.820	992761.980
5	651107.900	992748.700
6	651104.765	992723.570
7	651102.150	992702.000
8	651100.410	992686.940
9	651095.970	992678.975
10	651092.201	992674.525
11	651089.220	992671.698
12	651088.804	992657.273
13	651097.317	992638.788
14	651097.840	992637.560
15	651108.662	992636.555
16	651110.627	992658.644
17	651112.994	992678.369
18	651115.452	992697.113
19	651118.404	992712.914
20	651121.751	992739.529
21	651124.704	992757.467
22	651127.698	992773.816
23	651129.361	992779.110

ČÍSLO BODU	Y[m]	X[m]
24	651125.971	992778.236
25	651121.995	992778.962
26	651118.229	992758.439
27	651114.986	992738.653
28	651111.923	992718.889
29	651109.115	992699.023
30	651106.505	992679.126
31	651104.114	992659.205
32	651103.598	992652.852
33	651102.226	992637.524
34	651106.138	992637.174
35	651108.134	992658.948
36	651110.511	992678.749
37	651113.105	992698.560
38	651115.939	992718.389
39	651118.952	992738.079
40	651122.230	992757.845

F.5.
DUR+DSP+PDPS

SOUŘADNICOVÝ SYSTÉM:	S-JTSK		
VÝŠKOVÝ SYSTÉM:	Bpv		
KRESLIL:	MILOS BEDNAR, DIS.		
ZPRACOVAL:	MILOS BEDNAR, DIS.		
TECHNICKÁ KONTROLA:	ING. JAN BURSA		
ZODPOVĚDNÝ PROJEKTANT:	ING. JAN BURSA		
HLAVNÍ PROJEKTANT:	ING. JAN BURSA		
KRAJ: KRAJ VYŠKOVSKÝ	OKRES: TRUTNOV	OBEC: VŘCHLABÍ	
INVESTOR: Křídlověhradský kraj, Pivovarské náměstí 1245, 500 03 Hradec Králové			
AKCE:	II/28624 VŘCHLABÍ, OPĚRNÁ ZEĎ V KM 10,460		
OBJEKT: F.5. ZÁSADY ORGANIZACE VÝSTAVBY			
OBSAH:	SITUACE STAVENIŠTĚ		
		STUPEŇ:	DUR+DSP+PDPS
		ZNAČKA:	1668-17-3
		ARCHIVNÍ ČÍSLO:	1668
		DATUM:	01/2018
		FORMÁT:	4 A4
		MĚŘITKO:	1:350
		ČÍSLO SOUPRAVY:	ČÍSLO PŘÍLOHY:
			F.5.2.